



CABORA – 11^{DE} MDB-MEMORIAL

'TUSSEN LEIE & SCHELDE'

FIETS- OF AUTOZOEKTOCHT

VAN 27 JULI TOT 03 NOVEMBER 2024



Voor de elfde editie kozen we voor een parcours ten zuiden van Gent, tussen de Leie en de Schelde. Midden in dit gebied lagen uitgestrekte eikenbossen, doorkruist door drassige meersen, terwijl op de hoger gelegen delen een omvangrijk heidegebied lag.



In dit gebied, waar de landbouw- en weidegronden sinds de 7e eeuw grotendeels toebehoorden aan de Sint-Pietersabdij van Gent, besloten de paters Benedictijnen in 1259 een pachthof te bouwen. Het pachthof lag ook langs een oude Romeinse heirbaan, als aftakking van de belangrijke heirbaan die van Bavay via Velzeke naar Colijnsplaat in Zeeland liep. De landbouw, de aanwezigheid van beide rivieren en deze heirbaan zorgden voor het ontstaan van nederzettingen die uitgroeiden tot kleine dorpen.

Deze streek is grotendeels onontgonnen terrein voor zoektochten, dus het is tijd om meer te weten te komen over deze prachtige regio. We maken een tocht langs rustige wegen naar De Pinte, Nazareth, Eke en Zevergem.

In elk dorp maken we een korte wandeling, nooit langer dan 400 meter.

Vanaf 1 januari 2025 zullen deze vier dorpen fuseren tot de gemeente Nazareth-De Pinte. De totale afstand bedraagt ongeveer 17 km.

Maurice, we hebben opnieuw ons best gedaan om de tocht tot in de puntjes te verzorgen, zoals jij het graag zag en zei: "Pico bello".

Langs het parcours komen we regelmatig cafés en eetgelegenheden tegen. Deze worden aangegeven met   We hopen je alvast een aangename dag te bezorgen tijdens deze zoektocht, waarbij het routeblad op elke zoekplaats de geur van de Schelde of de Leie met zich meedraagt, ook al zie je deze rivieren niet tijdens de tocht.

Deze zoektocht telt mee voor het Ros- en Caborakampioenschap 2024.

Deze zoektocht werd samengesteld door Jacques Van Bruaene – Alix Liefvooghe.


Controle: Karel Jacobs – Jacky Colpin

Het vernieuwd zoektochtenreglement: Spelregels & Afspraken is van toepassing op deze zoektocht.

Te lezen op: www.caborazoeektochten.com

SPECIFIEK REGLEMENT:

Lees dit reglement grondig voor je vertrekt.

1. Gebruikte afkortingen en tekens: **R** = rechts, **L** = links, **RD** = rechtdoor, **K.U.** = kies uit, **M.A.** = mogelijk(e) antwoord(en), **HNV** = hier niet vermeld, **v.g.t.p.** = volgens gegevens ter plaatse, **t.h.v.** = ter hoogte van, **g.v.** = geen val. Er zijn geen vallen in de wegbeschrijving, ook niet in de schrijfwijze van de straatnamen enz..
2. Antwoorden indienen via mail: zoektochtencabora@telenet.be of opsturen naar **Van Bruaene Jacques, Sint-Michielsstraat 4 te 9000 Gent uiterlijk op woensdag 6 november 2024.**
De prijsuitreiking gaat door op zondag 01 december 2024 om 15 uur in de grote zaal 'De Zulle' Botestraat 98/B002 – 9032 Wondelgem. De deelnemers kunnen zelf hun prijs kiezen.
Er volgt ook een waardevolle gratis tombola voor alle aanwezige deelnemers!
Aansluitend wordt ook de Caborakampioen bekend gemaakt. Vele redenen dus om massaal op de prijsuitreiking aanwezig te zijn!
3. Met plaatselijke gegevens, gegevens op je routeblad en wat parate kennis kunnen alle vragen opgelost worden.
 - Bij een vraag gevolgd door "**K.U.**" is slechts één antwoord mogelijk.
 - Bij een vraag gevolgd door "**M.A.**" zijn er minstens 1 of meerdere antwoorden juist. Daaruit moeten steeds de **VERSCHILLENDE** correcte antwoorden gekozen worden.
 - Een open vraag (zonder 'K.U.' of 'M.A.') kan **meer dan één juist antwoord hebben** ook als ze in het enkelvoud gesteld is. Vraag je daarom bij elke vraag af of er nog een antwoord te vinden is, ook als je al één antwoord gevonden hebt.
4. **Eén** = 1; **een** = 'n' = 1 of meer.  = sanitaire voorzieningen.
5. Een bord/straat = alle borden/straten samen. Het bord/de straat = ieder bord/straat apart!
Als een aantal wordt opgegeven, telt alleen dit aantal, noch min, noch meer. Vb.: plein met 3 bomen ≠ plein met 4 bomen. Daarmee wordt de gedachtegang uitgesloten: als er vier bomen staan, staan er ook drie!

6. Wat tussen aanhalingstekens (" ") staat duidt een tekst aan en is als dusdanig identiek terug te vinden. Wat niet tussen dubbele aanhalingstekens staat, is te vinden als voorwerp of een afbeelding ervan.
7. Grootte en lettertypes spelen geen rol, spaties wel. "MUNTE" = "Munte" = "MuNTE" ≠ "Munten"; "stadsplan" ≠ "stads plan". Leestekens en tekens vreemd aan het alfabet mogen weggedacht worden en creëren zodoende spaties. Vb.: "d'Udekem - d'Acoz" = "d Udekem d Acoz". "MIS\$EN" = "MIS EN". Bij eigennamen tellen hoofdletters wel: "Munte" ≠ "munte" – "Deblaere" ≠ "deblaere". Er wordt ook geen onderscheid gemaakt tussen horizontale of verticale teksten.
8. Met een naam bedoelen we voornaam + familienaam of familienaam + voornaam of alleen familienaam maar ook afgekort. MAURICE DEBLAERE = DEBLAERE MAURICE = M. DEBLAERE = M.DBL.
9. Een deel van het geheel geldt als geheel, vb. een leeuwenkop = een leeuw, een kerktoren = een kerk. Dit geldt ook voor voorwerpen waar een onderdeel ontbreekt, zolang het herkenbaar is.
10. Met "of" wordt bedoeld één van de gegevens, vb. "een pot of een pan" = één van de twee. Met "en/of" wordt bedoeld één of alle gegevens, vb. "een pot en/of een pan" = één van de twee of beiden.
11. Wat tussen haakjes () staat, houdt **nooit** een val in! Nooit antwoorden op vragen tussen haakjes.
12. De klinkers zijn: a, e, i, o, u, y. ij = i + j en ≠ y.
13. De cijferwaarde van de letters van het alfabet zijn A=1, B=2, C=3, D=4, E=5,.. enz. Y=25, Z=26.
14. De Arabische cijfers zijn: 0, 1, 2, 3, 4, 5, 6, 7, 8 en 9.
15. De Romeinse cijfers zijn: I of J =1, V of U =5, X =10, L = 50, C = 100, D = 500 en M = 1000.
16. Een bord of een plaat kan uit om het even welk materiaal bestaan (hout, metaal, steen, brons, kunststof, ..).
17. We zoeken nooit achter glas, tenzij beschermglas.
18. Het woordje "hier" duidt steeds op de plaats waar je je bevindt. Het slaat nooit terug op de tekst in het routeblad.
19. 'Hier' of 'In de omgeving van' = in een straal van maximum **25 m**, 'In de onmiddellijke omgeving' = in een straal van maximum **10 m**, 'Nabij' = binnen een straal van **5 m**, 'bij' = binnen een straal van **2 m**, steeds het herkenningspunt inbegrepen. "Op een gebouw of een gevel" is op het gebouw of er aan bevestigd (bv. Een deur, een raam, een bord, een hek enz). De **hoogte** speelt **nooit** een rol in de bepaling van de afstand van de zoekruimte.
20. Antwoorden als 'onmogelijk', 'strikvraag', 'geen', 'niets', 'niemand' enz. zijn nooit juiste antwoorden.
21. Nooit private grond betreden, tenzij anders vermeld of gevraagd. Wij probeerden de privacy van de bewoners te bewaren en zochten daarom **geen teksten op vb. deurbellen (parlofoons), brievenbussen, sloten, afvoerbuizen, vijzen, bandjes waarmee borden bevestigd worden e.d.**
22. Je hebt **geen** Prisma of andere naslagwerken nodig. Deze zoektocht kun je helemaal oplossen met gegevens ter plaatse, op het routeblad, en wat algemene kennis. Het is niet nodig om woordenboeken te raadplegen. Je hoeft je geen zorgen te maken over bijkomende betekenissen van woorden in Prisma of betekenissen die afwijken van wat algemeen wordt aangenomen. Als er bijvoorbeeld wordt gevraagd naar diernamen, kun je gewoon denken aan de gangbare soorten die iedereen kent, zonder dat je een woordenboek nodig hebt. Ook als je woorden moet scrabbelen, zijn de gezochte termen bekende woorden die iedereen normaal gesproken wel kent.
23. Wat de samenstellers je meedelen, aanvaard je als juist en waar!
24. Deelnemen doe je op eigen risico en met eigen verzekering. De inrichters wijzen alle verantwoordelijkheid tijdens de zoektocht af.
25. Als deelnemer ga je akkoord dat je naam en woonplaats gepubliceerd worden in de uitslag van de zoektocht. (Algemene Verordening Gegevensbescherming GDP)
26. Eventuele errata en parcourswijzigingen worden aangekondigd op volgende websites:
www.caborazoechtchten.com / www.wrvzoechtchten.be / www.zvrosbeiaard.be
27. Door deelname aanvaardt de deelnemer (m/v) dit reglement en de toepassingen ervan.

Hoe bereiken:

MET DE AUTO: De Pinte is vlot te bereiken via E17, E40 en N60. Komende van de E40 neem je aan de verkeerswisselaar te Zwijnaarde de E17 richting Kortrijk. Op de E17 neem je afrit 8 "De Pinte" en volg de pijlen richting De Pinte.

Met DE FIETS: Wie met de auto komt en verder de zoektocht per fiets aflegt kan de auto achterlaten op het kerkplein.

AANDACHTSPUNTEN

DE PINTE: - Pintefeest zondag 8 september. Er kan dan niet geparkeerd worden op het Kerkplein.

NAZARETH: - Donderdag is marktdag van 7u tot 14u. Dit heeft geen invloed voor het oplossen van de vragen.

- Septemberkermis: 13 t.e.m. 16 sept. Er kan dan niet geparkeerd worden rond de kerk.

EKE : - Septemberkermis: 31 aug. tot en met 2 sept. Weinig parkeerplaatsen rond de kerk.

ZEVERGEM: - ZEVERROCK vrij. 9 & za. 10 augustus. Zoektochten is dan afgeraden vanwege de drukte.

- Oogstkermis: 18 tot en met 20 augustus. Parking afgesloten. Parkeren wat verder in de straat.

WEGBESCHRIJVING EN VRAGEN / OPDRACHTEN

We hebben een poging gedaan om het merendeel van de vragen relatief eenvoudig te houden. Iedereen kan op elke vraag haast zeker een antwoord ter plaatse vinden, al liggen de antwoorden natuurlijk niet altijd in koeien van letters op jullie te wachten. Wees dus alert en lees de vragen goed om dan ter plaatse de kijkers nog eens goed de kost te geven om zo tot een degelijk resultaat te komen.

Nog eens, we gebruikten geen Prisma voor het opmaken van de vragen.

Je dient alleen te zoeken op de stopplaatsen en niet tijdens het rijden met de wagen of fiets.

De zoektocht start aan de parking op het Kerkplein in DE PINTE.

Fietsers: Wie met de auto komt en verder de zoektocht per fiets aflegt kan hier zijn wagen laten staan.



Madame Viteux Kerkplein 8 9840 De Pinte info@viteux.com

Open vrijdag vanaf 16u. Zaterdag & zondag vanaf 11u



Café 't Gildenhuis Pintestraat De Pinte (naast de kerk)

Open ma.- di.-wo.- vrij. vanaf 10u. za. & zo. vanaf 10u. tot 13u. & vanaf 17u. do. gesloten

WANDELING DE PINTE

Als je de naam **De Pinte** hoort, denk je misschien meteen aan pinten drinken en stel je je voor dat er hier veel cafés zijn. De oorsprong van deze gemeente is vooral verbonden met twee historische elementen: Klein-Nazareth en Willemsdorp. Op 7 april 1829 werd een eerste verzoekschrift ingediend bij koning Willem I, met de vraag om van dit gehucht een zelfstandige gemeente te maken. De toekomstige inwoners van De Pinte stelden 'Willemsdorp' voor als naam, maar vanwege de Belgische Revolutie werd dit proces tijdelijk stilgelegd. Uiteindelijk werd op 2 juni 1868 de wet afgekondigd waarmee het gehucht De Pinte officieel werd afgescheiden van Nazareth en een zelfstandige bestuurlijke eenheid werd. Aanvankelijk werd de nieuwe gemeente 'Klein-Nazareth' genoemd, maar de bewoners vonden dat niets, deels vanwege hun rivaliteit met Nazareth.

En zo belanden we terug bij een café en pintjes bier. Op een oude kaart uit de 17e eeuw staat een herberg getekend, 'Het Pyntken'. Het was de plek waar mensen elkaar toen ontmoetten, en dat was genoeg reden om de naam van het dorp naar 'De Pinte' te veranderen. Het gebouw bestaat nog en we zullen er ook halt houden.

De strijd om los te komen van Nazareth leidde tot allerlei leuke dingen. In 1955 schreef Luc 'Valentino' De Ruyck een liedje, "En we zijme van De Pinte", op de melodie van "Maar! Die kat komt weer". Het lied werd al snel een hit in de regio en is nu een stukje van het erfgoed. Het oude gemeentewapen had zelfs een bierbeker erop, als knipoog naar de herberg 'Het Pyntken'.

Hoewel 'Het Pyntken' er niet meer is, zit in datzelfde gebouw nu het Sociaal Huis. Zo zie je dat de herberg dan wel weg is, maar de verhalen en het erfgoed van De Pinte blijven springlevend.

A. Begeef je R achteraan de parking. Neem het 'Kerkpad' en wandel in wijzerzin rond de kerk.

Los ondertussen de eerste vier vragen op met gegevens op graf- of gedenkstenen op of nabij de kerk:

Vraag 1: Welke van de volgende 5 (oude) namen van een Vlaamse gemeente bevinden zich op deze stenen?

M.A.: "DEYNZE" – "RONSSSE" – "ZWEVEGHEM" – "NIEUWENDAM"
– "HARELBEKE" – "GYSEGHEM".

Vraag 2: Als je uit een voornaam vermeld op een gedenksteen twee letters schrapt bekom je de naam van een 'heilige moeder' die de belangrijkste onderscheiding kreeg voor haar humanitaire werk en inzet voor vrede en verzoening. (algemene kennis)
Wat is de eerste letter van de andere voornamen die op deze steen worden vermeld ?

Vraag 3: Wat is de wereldse naam van degene van wie we hierna de letters van zijn of haar 'geestelijke' naam door elkaar hebben geschud? **VUTORENBAAN**

Vraag 4: Op de steen met 'Hugo Van Ackere' staan veel datums vermeld.
Welke van volgende dagen van de maand, vermeld op deze steen, hebben een verband met één fase tijdens het leven van Hugo Van Ackere ?

M.A.: 12^{de} – 13^{de} – 14^{de} – 15^{de} – 16^{de} – 17^{de} – 18^{de} – 19^{de} – 20^{ste} – 21^{ste}.

- B. Steek bij de hoofdingang van de kerk de straat over aan het zebrapad richting "HANSSENS".
- C. Wandel naar R en sla op de hoek linksaf. Steek meteen over via het zebrapad.

Los vanaf hier tot wego opdracht E de volgende twee vragen op:

- D. Wandel naar R op het trottoir tot aan het metalen hek bij de ingang van het kasteel Viteux.

Vraag 5: Wat is het verschil tussen het aantal keren dat de familienaam 'Viteux' en het aantal keren dat de voornaam 'Hubert' in de onmiddellijke omgeving van dit wandelgedeelte te lezen zijn?

K.U.: 3 – 4 – 5 – 6 – 7 – 8 – 9 – 10.

Niets zoeken op spandoeken.

Vraag 6: In drie woorden uit een reeks van vier, in grote letters te zien vanop dit stukje parcours, kan je met drie opeenvolgende letters de naam van een mannelijk dier vormen.
Noteer het vierde woord dat voorkomt in deze reeks op je antwoordenblad.

- E. Steek voorbij het metalen hek de straat over via het zebrapad richting de fontein.
- F. Einde van de wandeling in De Pinte.

Keer terug naar je wagen of fiets en we zijn vertrokken voor een tocht tussen Leie & Schelde.

Auto's & fietsers

1. Verlaat het kerkplein tussen de hoofdingang van de kerk & "HANSSENS" = richting "Sociaal huis".
2. Parkeer na ± 400 m, net voorbij "KBC", in de omgeving van de driesprong t.h.v. huisnummer 69.
Dit is de plek waar eertijds herberg 'Het Pyntken' stond.

Los met gegevens op dit pand de volgende twee vragen op:

Vraag 7: Op het voormalige café 'Het Pyntken' zien we verschillende jaartallen.

Van welk getal, te lezen op de voorgevel van het voormalige café 'Het Pyntken', is de som van de cijfers gelijk aan het aantal afgebeelde gebouwen op deze voorgevel?

Vraag 8: Welke letter in een familienaam, die te zien is op een gevel van het voormalige café 'Het Pyntken', moet je wijzigen en welke letter moet je weglaten in deze familienaam om de artiestennaam te bekomen van een bekende hiphopper uit het Brussels?

3. Vervolg je weg RD en neem aan de rotonde de 1ste afslag = Nazarethstraat.
4. Y-sprong R = Leeuwerikstraat. Even verder rijden we over de spoorweg.
5. Steeds RD en even voorbij bord met einde agglomeratie:
Auto's: meebuchten naar R. Viersprong & "STOP" L Kortrijkseheerweg.
Fietsers: Bij de bocht RD. Neem de onverharde weg. Einde weg L Kortrijkseheerweg.

Auto's & fietsers

6. Einde weg aan "STOP" R = Klapstraat en onmiddellijk bij einde weg L = N437. OPGELET GEVAARLIJK!
7. Onmiddellijk eerste straat R = Biezenstraat

Stop na \pm 200 m bij de eerste boerderij aan je rechterzijde om de hier gestelde vraag op te lossen:

Vraag 9: *Als we aannemen dat alle runderen afgebeeld op het bord met "Den Buitenweg" koeien zijn, hoeveel weidegras zouden deze koeien, die op dit bord in de wei staan, samen tijdens deze zoektocht hebben gegeten als zij van 1 april tot en met 31 oktober in de wei grazen?*
A. 69.120 kg – B. 69.840 kg – C. 77.600 kg – D. 84.480 kg – E. 85.360 kg – F. 92.160 kg – G. 93.120 kg.
Alleen antwoorden met de letter die een juist antwoord voorafgaat.

8. Einde weg:



Auto's: Aan 'STOP' R = N437.

Fietsers: Na het stopbord onmiddellijk R klinkerpad oprijden. Dit is net voor de N437.
Na \pm 300 aan 'STOP' L en onmiddellijk aan volgende 'STOP' R = N437.

Auto's & fietsers

9. We rijden over de brug boven de E17.
10. Neem na \pm 1.200 meter op de rotonde de derde afslag.
11. Eerste straat R en PARKEER in de omgeving rond de kerk.

 **Sfeercafé De Klokke Dorp 29 Nazareth**
Open ma.- do.- vrij.-za.- zo. vanaf 13u. di. & wo. gesloten.

  **Eetcafé OostWest Dorp 31 Nazareth**
Open wo.- do.- vrij.-za.- zo. vanaf 11u. ma. & di. gesloten

WANDELING NAZARETH

De naam **Nazareth** lijkt ontleend aan de Bijbelse geschiedenis, zou je denken, maar volgens sommige historici is Nazareth een verschrijving van 'magherhet' of 'magere heide'. Dit is echter weinig waarschijnlijk; 'magherhet' lijkt eerder een verschrijving van Margaretha van Constantinopel, die in de 13e eeuw begon met het verkavelen en veraccijnzen van de streek. Er bestond zelfs een hoeve genaamd 'Goed te Magherhetten, gelegen in de parochie van Nazarete'.

Halverwege de 14e eeuw was Jan van der Zickele heer van Nazareth. In 1682 werd Lodewijk van Rockolfing, een edelman van Hongaarse afkomst, heer van Nazareth door zijn familiebanden aan te spreken.

De gemeente Nazareth telt nu ruim 12.000 inwoners, één van de bekendste Nazareners was Philippe Auguste Christian baron Kervyn de Volkaersbeke (1815-1881), bekend om zijn historische werken over Gent in de 16e eeuw. Hij was ook politiek actief voor de Katholieke Partij, zowel als volksvertegenwoordiger als schepen van openbare werken in Gent. Hij pleitte voor het gebruik van het Nederlands in de Vlaamse gemeentebesturen.

In 1843 trouwde Philippe Kervyn de Volkaersbeke met de dochter van kasteelheer Louis Charles Joseph Ghislain van Rockolfing de Nazareth, wat de banden met deze familie opnieuw versterkte. De familie Rockolfing heerste over Nazareth tot het einde van de 18e eeuw en bleef burgemeesters leveren tot 1860. In 1861 werd Philippe Kervyn de Volkaersbeke burgemeester, een positie die hij tot aan zijn overlijden in 1881 bekleedde. Zowel zijn zonen Ernest en Alfred als zijn kleinzoon Christian werden later ook burgemeester van Nazareth.

Iedereen associeert Wereldoorlog I altijd met de Westhoek, Ieper en de Menenpoort. Maar ook in Nazareth, Eke en omstreken waren er zware gevechten, vielen er veel slachtoffers en is er geschiedenis geschreven.

We hadden hier de Slag aan de Edemolen aan het begin van De Grote Oorlog. En het heftige bevrijdingsoffensief tijdens de laatste dagen van de oorlog, net vóór de Wapenstilstand, met zwaar geschut en bombardementen.

A. We starten bij het metalen hek bij de hoofdingang van de kerk.

B. Loop richting de hoofdingang van de kerk.

Los met gegevens op het oorlogsmonument dat op een infobordje het nummer '67' kreeg volgende vraag op:

Vraag 10: *Bij sommige oorlogsslachtoffers die in het buitenland zijn gestorven, staat naast de naam van de sterfplaats ook de afkorting van het betreffende land vermeld. Hoeveel letters telt de naam van het oorlogsslachtoffer van wie ook de afkorting van de natie wordt vermeld waar hij is gestorven?*

M.A.: 10 – 11 – 12 – 13 – 14 – 15 – 16 – 17 – 18 – 19.

(Niets zoeken op de liggende steen.)

Nog een vraag met gegevens op het oorlogsmonument:

Vraag 11: Bij één oorlogsslachtoffer, ook vermeld op dit oorlogsmonument, heeft men ter verduidelijking samen met zijn sterfplaats ook de naam van de betreffende provincie vermeld. Niet zo vreemd eigenlijk, want deze gemeentenaam is niet zo bekend. Noteer op je antwoordenblad zijn sterfdatum, zoals deze hier wordt vermeld.

TIP: Het tweede deel van deze gemeentenaam is ook een naam voor bepaalde familieleden.

C. Wandel bij de hoofdingang van de kerk naar R en loop vervolgens langs de zijkant van de kerk over het grindpad.

Wat verder zien we op het kerkhof een graf met een witte gedenksteen van ongeveer 10 meter lang, dat behoort tot de adellijke familie die we in de inleiding over Nazareth hebben beschreven.

Met gegevens op deze gedenksteen:

Vraag 12: De tekst op deze gedenksteen is verdeeld over 12 stenen, waarbij 11 van deze stenen lettergroepen van twee of drie letters bevatten. Met twee lettergroepen kan je een woord scrabbelen dat vrijwel zeker naar de winnaar van deze zoektocht zal worden toegeroepen tijdens het handengeklap. Op welke van die stenen, geteld van links naar rechts, staan de twee lettergroepen waarmee dit woord kan worden gevormd?

M.A.: 1ste – 2de – 3de – 4de – 5de – 6de – 7de – 8ste – 9de – 10de – 11de – 12de .

D. Wandel verder over het grindpad naar de achterkant van de kerk.

Begeef je even voorbij het crucifix naar de gedenksteen met het wapen van de familie Kervyn de Volkaersbeke:

Vraag 13: Hoeveel woorden die beginnen met de lettergroep 'BA' bevinden zich op de gedenksteen met het wapen van deze familie?

M.A.: minder dan 7 – meer dan 7 – 7 – 8 – 9 – 10 – meer dan 10.

E. Wandel verder over het grindpad. Driesprong R en verlaat zo het kerkhof.

Bij deze uitgang vind je een monumentje met het opschrift "750 NAZARETH":

Vraag 14: Deze gedenksteen werd in 1992 ingehuldigd in aanwezigheid van een aantal prominenten. Wat is de naam van de burgervader, die hier aanwezig was bij de inhuldiging?

F. Steek aan het zebrapad de straat over.

Met gegevens in de onmiddellijke omgeving van "De Zwaan":

Vraag 15: De hoeveelste in de rij is de persoon v.l.n.r. afgebeeld op de foto op het bord met "voedselbedelingen" van wie de familienaam vier verschillende klinkers telt?

M.A.: 1ste – 2de – 3de – 4de – 5de – 6de – 7de .

G. Keer nu terug naar het hek bij de hoofdingang van de kerk waar de wandeling begon.

Los met gegevens op het bord met "Nazarethse soldaten" een laatste vraag op in Nazareth:

Vraag 16: Uit de gegevens op dit bord blijkt dat er 254 jonge Nazarethse mannen betrokken waren bij de Eerste Wereldoorlog. Eén van hen was Theofiel Vermaercke. Wat is het verschil tussen het aantal keren dat hij wordt vermeld op dit bord en het aantal keren dat hij aanwezig is op een foto op dit bord?

K.U.: 0 – 1 – 2 – 3 – 4.

H. Einde wandeling in Nazareth.

Keer terug naar je auto of fiets.

Auto's & fietsers

12. Verlaat het kerkplein. Verplichte rijrichting volgen. Aan de 'STOP' t.h.v. slagerij D'OOSTERLINCK naar R.

13. Na ± 500m voorbij de vluchtheuvel met een boom eerste straat R = Ommegangstraat.

14. PARKEER na ± 900m voor de bocht naar L t.h.v. de picknicktafel en de groene elektriciteitscabine.

In de onmiddellijke omgeving van het crucifix:

Vraag 17: Welk woord bekom je als je de eerste letter verwijderd uit het 'prachtige en eeuwenoude woord' dat meermaals in de onmiddellijke omgeving van het crucifix wordt vermeld, en deze vervangt door de letter die volgens de huidige spelling fout is in de tekst op de sokkel van het crucifix?

15. Vervolg je weg. Viersprong L = Schraaijenstraat.
 16. Na ± 1 km einde weg R = Ten Edestraat.
 17. Eerste straat L = Zandstraat. We rijden over de spoorweg en blijven de hoofdweg volgen.
 18. Voorbij "Sinte Cecilia" en "STOP" viersprong RD = Noël Schoorensstraat HNV. OPGELET: GEVAARLIJK!
 PARKEER even verderop op het 'Henri De Bock plein'. Dit is bij de witte kerktoren.
 Los met gegevens op het oorlogsmonument en de borden met "Vredesfeesten" de volgende vraag op:

Vraag 18: Driemaal is 'scheepsrecht' maar daarover gaat het niet in deze vraag.

Noteer op je antwoordenblad, voor elk van de volgende beweringen een W als de bewering WAAR is of een NW als de bewering NIET WAAR is. (één antwoord per bewering)

- A. Het jaartal 1919 is driemaal vermeld.**
B. De maker van het oorlogsmonument wordt driemaal met naam vermeld.
C. Bij het oorlogsmonument stonden drie buitgemaakte kanonnen.
D. De naam van drie oorlogsslachtoffers die in Eke zijn gestorven begint met de letter 'L'.
E. "Vredesbloempjes" wordt driemaal vermeld.

Niets zoeken op de achterkant van het oorlogsmonument en de fotootjes onderaan op de voorkant.

19. Vervolg je weg. Driesprong RD. Blijft Noël Schoorensstraat
 20. Driesprong RD en voorbij bord met "Kerkplein" onmiddellijk L parking rond de kerk oprijden.
 PARKEER in de omgeving van de hoofdingang van de kerk.



Dorpskaffee Oud Eecke Steenweg 80 Eke
Alle dagen open vanaf 9u. dinsdag gesloten

WANDELING EKE

De naam **Eke** komt van het Germaanse woord "aikja," wat "eik" betekent, verwijzend naar een plek bij een eikenbos. Het dorp werd voor het eerst genoemd in de annalen van de Sint-Pietersabdij in 737.

De parochie van Eke is gewijd aan de Heilige Amandus en is een van de oudste in de regio.

Eke bleef tot de middeleeuwen een rustig dorp, maar dat veranderde met de godsdienststroeibelen van 1566 en de aanvallen van Gentenaars in 1578 en 1579. Tijdens deze aanvallen werden zowel de kerk als het kasteel van de prokoningsgezinde heer geplunderd en in brand gestoken. In de 17^e eeuw leed de bevolking onder invallen van Franse soldaten. Tijdens WO 1 werd Eke zwaar getroffen door bombardementen, het dorp werd grotendeels vernield.

Een opvallende bezienswaardigheid in Eke is de oude schoorsteen van de voormalige Brouwerij Ide, ooit een van de meest succesvolle bedrijven in het dorp. In 1872 kocht Francis Ide de 16^e eeuwse herberg 'De Croone' en maakte er een brouwerij van. De brouwerij Ide floreerde decennialang met bieren zoals de populaire Ide-pils en bracht ook limonade op de markt. In de jaren 1960-1970 kregen dorpsbrouwerijen het echter moeilijk door concurrentie van grotere concerns, en in 1981 sloot Brouwerij Ide definitief. Het brouwerijgebouw en het woonhuis van de brouwer bleven bewaard. Halverwege de jaren '90 werd het brouwerijgebouw gerenoveerd en omgevormd tot cultureel centrum, passend genaamd 'De Brouwerij'.

- A. We starten in de onmiddellijke omgeving van de hoofdingang van de kerk met een zoekvraagje:

Vraag 19: Twee familienamen en de naam van hun woonplaats klinken fonetisch hetzelfde. Welke letter kunnen we uit deze namen verwijderen zonder de fonetische gelijkheid te verstoren?

- B. Wandel aan de hoofdingang naar L en onmiddellijk naar R tot aan de fietsstalling.
 Met gegevens op het bord met "Vrouwen aan Zet":

Vraag 20: Op een van de haltes van de wandelroute 'Vrouwen aan Zet' word je volgens de naam uitgenodigd om te rusten, terwijl een andere stopplaats, met in de naam een woord verborgen dat ook verborgen voorkomt in de naam van de hiervoor bedoelde halte, je uitnodigt tot activiteit.

Hoeveel haltes kun je maximaal tussen deze twee haltes voorbijwandelen, waarbij je elke halte maar één keer mag passeren?

K.U: 10 – 11 – 12 – 13 – 14 – 15 – meer dan 15.

- C. Stap tussen de paaltjes naast de bushalte en steek de straat over aan het zebrapad.
 D. Wandel in de richting van de grote oude schouw van de voormalige brouwerij Ide.

Los met gegevens in de omgeving van deze schouw of te zien vanaf deze schouw de volgende vraag op:

Vraag 21: In welke richting aanschouwt de figuur, hier te zien, de wereld?

M.A.: in de hoogte – achter zich – om de hoek – naar beneden – voor zich uit.

Los de laatste vraag in Eke op met gegevens op het bord op de oude schoorsteen:

Vraag 22: Welke landcode bekom je wanneer je in de naam van een land, op dit bord vermeld, de letters overhoudt nadat je de letters hebt geschrapt die ook voorkomen in de naam van een ander land dat ook op dit bord vermeld staat?

E. Einde wandeling in Eke. We zoeken onze wagen of fiets terug op.

Auto's & fietsers

21. Verlaat de parking naar R.
22. Neem op de rotonde de 2^{de} afslag = richting Zevegem.
23. Steeds RD en na ± 1200m op de rotonde 2^{de} afslag = richting Eke Landuit. OPGELET: GEVAARLIJK!
24. Na ± 800m voorbij het bord einde agglomeratie "Eke-Landuit" R = Landuitstraat.
25. PARKEER na ± 200m bij de kapel met "1746":

Vraag 23: Is het aantal klinknagels op de rode deur van deze kapel minder dan, gelijk aan, of meer dan het getal dat wordt aangegeven door de laatste twee cijfers van het jaartal op de kapel?

K.U.: minder – gelijk – meer.



Vervolg je weg.

26. Na ± 1500m (alle zijstraten negeren) einde weg R richting Zevegem. Blijft Landuitstraat.
- Fietsers:** OPGELET: ± 25 m verder aan fietsknooppunt 34 L (aardenweg) = richting fietsknooppunt 30. ± 600 m viersprong RD. Na ± 200m naar L en zo bereik je de kerk.

Auto's:

27. Einde weg L richting Zevegem. Pont-Zuid HNV.



De Ponthoeve Pont-Zuid 26 Zevegem Een aanrader!! (= R op de hoek bij wegopdracht 27) **wo.- do.- vrij. vanaf 11u. za.-zo. vanaf 10u. ma. & di. gesloten.**
Voor het restaurant vooraf reserveren op www.deponthoeve.be De keuken sluit om 20u.

28. Aan 'STOP' RD richting Zevegem-Dorp en zo bereik je de kerk.

Auto's & fietsen

29. ± 150 m voorbij de kerk R. Volg de witte pijlen naar de parking met 30 plaatsen. PARKEREN.



Café Boldershof Dorp 7 Zevegem
van ma. t.e.m. vrij. van 10u. tot 13u. & 16u. - ... za. & zo. doorlopend vanaf 10u.

WANDELING ZEVEGEM

Dat de naam **Zevegem** zou zijn ontstaan in een gehucht waar flauwe praat werd verkocht of dat de bevolking begon te zeveren uit angst vanwege de vele aanvallen die hun dorp te verduren kreeg, of dat ze zeverdoeken droegen, is gewoon zeverpraat. De naam Zevegem werd voor het eerst vermeld in 964 als 'Sewaringhem', een naam die is afgeleid van Saiiwaringa heim. Het werd een dorpsheerlijkheid die in de 12e eeuw toebehoorde aan de familie van Severghem en bestuurlijk ressorteerde onder de kasselrij van de Oudburg te Gent.

Zevegem, telt ongeveer 1571 inwoners. De gemeente wordt doorkruist door diverse beken en heeft een natuurlijke grens in het oosten en zuiden gevormd door de Schelde, waarvan de geur vaak door het dorp waait.

Het voormalige 'Hof te Seevegem', nu 'Kasteel van Welden', kwam in de 14^e eeuw via huwelijk en verwantschap in handen van de Nederlandse familie van Reymerswaal en de Franse families de Perreau en l'Espinoy.

Het kasteel kwam tijdens de Franse overheersing in bezit van P.J. de Meulenaere. Later werd het eigendom van de families de Pélichy en de Hemptinne. Beide families leverden van 1850 tot 1977 de burgemeesters van Zevegem.

Jonkheer **Raoul de Hemptinne**, een van de bekendste Zevegernaren, trouwde met Yvonne de Pelichy, erfgename van het Kasteel van Welden, en werd in 1925 burgemeester. Tijdens de Tweede Wereldoorlog pleegde hij onvermoeibaar verzetsdaden, met de familieleuze 'labeur sans relâche' in gedachten. In 1942 werden hij en zijn zoon gearresteerd en naar het concentratiekamp Flossenbürg gebracht, waar hij kort voor de bevrijding stierf.

Na Raoul's dood nam zijn weduwe, Yvonne de Pelichy, de burgemeestersfunctie over, die zij behield tot 1971.

A. Neem het klinkerpad links van de haag bij de witte "P" op het blauwe bord = "Kerkwegel".

Los vanaf hier tot het einde van de wandeling de volgende fotovraag op. (Niets zoeken op de graven):

FOTOVRAAG: Tijdens de wandeling hebben we foto's gemaakt van de letter 'B'. Rangschik deze foto's in de volgorde waarin je deze gefotografeerde letter tegenkomt tijdens je wandeling. Rangschik de foto's alleen de eerste keer dat je het gegeven voorbij wandelt.

(Vb. 765432..) De hoogte van de te zoeken letters is minimaal 4 cm.



B. Wandel tegen de klok in over het klinkerpad tot aan de hoofdingang van de kerk.

Op een zijmuur van de kerk, net voordat je de voorkant van de kerk bereikt, zien we een grafsteen van de adellijke families De Meulenaere, De Pelichy en De Hemptinne. Met gegevens op deze steen:

Vraag 24: Wat is het verschil tussen het aantal mannelijke familieleden van deze adellijke families en het aantal vrouwelijke familieleden van deze adellijke families die in de 20e eeuw zijn overleden, en worden vermeld op deze steen?

K.U.: 0 - 1 - 2 - 3 - 4 - 5 - 6.

Alleen zoeken naar namen waarin "De Meulenaere", "De Pelichy" of "De Hemptinne" voorkomt. g.v.

Los met gegevens in de omgeving van deze hoofdingang de volgende twee vragen op:

Vraag 25: Als je in de tekst op de gedenksteen rechts van de hoofdingang een groep van zes letters afzonderd en er één letter uit verwijdert, welke naam voor een graansoort bekom je dan?

Vraag 26: Welke andere naam van een beroep zit verborgen in de naam van het beroep van de man die vanaf de roepsteen luidkeels berichten voorlas?

C. Verlaat het kerkhof via het metalen hek en wandel RD richting 'Café Boldershof'.

D. Steek even verder de straat over en begeef je naar de vrije basisschool 'Zevergem'.

Met gegevens op de negen 'knappe' borden op de voorgevel van deze school:

Vraag 27: Hoeveel keer komt de letter "P" voor op deze borden?

K.U.: 1x - 2x - 3x - 4x - 5x - meer dan 5x.

E. Blijf op het voetpad en keer terug in de richting van de kerk.

F. Driesprong RD.

Los in de omgeving van deze driesprong de volgende twee vragen op:

Vraag 28: In het prachtige gedicht van Katelijne Verstichel wordt in een strofe gezinspeeld op een 'vreemd' balspel. Welk balspel?

TIP: Dit spel is bovendien even verderop te zien.

Vraag 29: Op de gevel van het voormalige gemeentehuis zien we een herdenkingsplaat, uitgehouwen in steen, voor Baron Raoul de Hemptinne, die in de inleiding over Zevegem al ter sprake kwam. Hoeveel in steen uitgehouwen woorden met drie verschillende klinkers vinden we hier?

K.U.: 2 – 3 – 4 – 5 – 6 – meer dan 6.

G. Steek t.h.v. de bushalte de straat weer over en wandel voorbij de kerk tot aan het kunstwerk met drie vogels.

Met gegevens op de groene borden met "Want elke stap telt":

Vraag 30: Als je een aantal van de verschillende op deze borden vermelde stapafstanden combineert, wat is dan de minimale som van een combinatie van vermelde stapafstanden om aan 10.000 stappen te komen?

Vb. De stapafstanden 'Trekweg', 'Het Wijngaardeke' en 'Doornhammeke' gecombineerd = 4418. Negeer de 8.000 stappen van de Doornhammekeroute. g.v.

Nog in de omgeving van het beeld met de drie vogels:

Vraag 31: Laten we het kort houden, geen Zevegems 'geklets', het is simpelweg 'wij' of 'zij'. Maar hoe zouden 'jullie' zoektochters, volgens dit dialect, aangesproken worden? Één woord

H. Wandel verder RD. Driesprong R.

Maar los eerst op deze driesprong de laatste 'welriekende' vraag op:

Vraag 32: Wat geurt of geurde volgens gegevens naar de Schelde?

I. Volg opnieuw de witte pijlen. Zo bereik je terug de parking.

EINDE VAN DE ZOEKTOCHT

Schiftingsvraag 1: Geef de laatste vier cijfers van het jokergetal van de lottotrekking van woensdag 13 november 2024.

Schiftingsvraag 2: Geef het reservegetal van diezelfde lottotrekking.

Terugkeerroute voor fietsers naar startplaats:

1. Keer terug naar fietsknooppunt 34 waar je wegopdracht 26 uitvoerde.
2. Volg vanaf hier de fietsknooppunten 33 – 89 – 79. Zo bereik je terug het Kerkplein in De Pinte.

Cabora dankt je voor je deelname en wenst je een behouden thuiskomst.

Hoe een antwoordenblad verkrijgen ?

Na het invullen van je gegevens op onze website www.caborazoechtchten.com of het verzenden van een e-mail naar zoektochtencabora@telenet.be en het overschrijven van 10,00 € per deelname op rekeningnummer: BE57 8900 1485 1135 op naam van Cabora met de mededeling van je naam, je e-mailadres + MDB, krijg je het antwoordenblad met unieke code elektronisch doorgestuurd.

Ben je geïnteresseerd in het zoektochtgebeuren?

Wil je er op regelmatige tijdstippen nieuws over ontvangen?

Wens je een beetje begeleiding als nieuweling in de hobby?

Sluit dan aan bij **zoektochtenvereniging CABORA !!!**

Voor slechts € 10.00 per persoon ben je een heel jaar lid van onze club.

Ontvang je om de drie maand ons digitaal clubblad de **Weergalm**, met specifiek **Cabora** nieuws, besprekingen van zoektochten, een caboraadsel, een zoektochtenkalender en nog veel meer...

Hoe word je lid?

Stort de som van € 10.00 op rekening BE57 8900 1485 1135 ten name van rallyclub Cabora.

Dan ben je lid van Cabora tot eind 2024.

Meer inlichtingen → Ga naar onze website www.caborazoechtchten.com en vul het contactformulier in.

