

## **Herfstzoektocht 2024 Oostende Oosteroever: WEBVERSIE**


- De webversie is volledig identiek aan de voorgedrukte versie met dit verschil dat het antwoordenblad herkenbaar is als een gedownload exemplaar.
- Om het antwoordenblad geldig te kunnen inzenden verwachten we dat je bij je bezoek aan Oostende ( dienst voor toerisme Oostende centrum OF Deschildre Streekproducten bij de startplaats ) alsnog een papieren versie aankoopt. ( Het gedownloade exemplaar helpt je dan vooral om je tocht voor te bereiden 😊 ) Met deze methode doe je de lokale infodienst en/of de hoofdsponsor Deschildre natuurlijk het meeste plezier. Logischerwijs gebruik je voor de inzending dat officieel antwoordenblad. Elektronisch inzenden kan op e-mailadres [info@wrvzoektochten.be](mailto:info@wrvzoektochten.be) . Desgewenst kan je op onze website daarvoor een elektronisch invulbaar (Word) antwoordenformulier downloaden. Vermeld dan STEEDS het NUMMER van je origineel antwoordenblad!!!
- Ofwel dat je een overschrijving van 11 euro per zoektocht uitvoert op rekening van WRV Boudewijn Hapkenstraat 8820 Torhout Rekeningnr. BE30 4657 3603 3911. In dat geval voorzien wij bij binnenkomst uw antwoordenblad van een codenummer dat verwijst naar de binnengekomen betaling. Een elektronisch invulbaar formulier (Word) is afzonderlijk beschikbaar op de website.

**VEEL ZOEKPLEZIER TOEGEWENST vanwege Dirk Temmerman, Willy Elst en zoektochtenclub WRV.**

# *Herfstzoektocht 2024*

van 1 augustus tot en met 3 november 2024

## Oostende Oosteroever



Bunker "De halve maan"  
georges vandromme

**ORGANISATIE / V.U. : WRV Zoektochten- en Raadselclub  
Dirk Temmerman – Willy Elst.**



**Deelnameprijs: 11,00 euro**

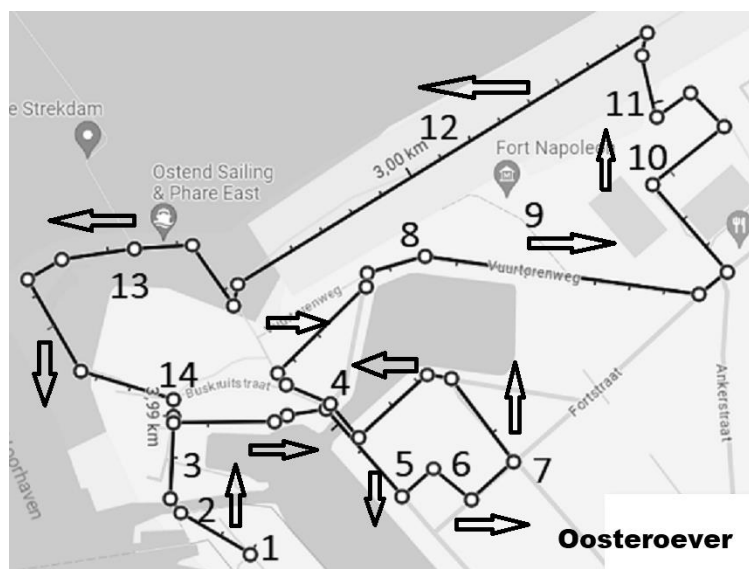
## HERFSTzoektocht Oostende Oosteroever 2024 - Welkom

We heten je van harte welkom op deze wandelzoektocht waarmee je op verkenning gaat op de zich snel ontwikkelende Oosteroever van Oostende. Het Oostendse Manhattan (...), het fort Napoleon, de Atlantic Wall, de Cityriver of Lange Nelle... Vandaag kan je er allemaal kennis mee maken.

Elk jaar kiest WRV een stad of gemeente uit voor de organisatie van TWEE zoektochten. Ook dit jaar heb je dus de keuze uit:

- een **fototoektocht** die zeer eenvoudig is en echt bedoeld werd als een louter recreatieve en leerrijke zoektocht die zeker GEEN STRIKVRAGEN bevat.
- een **herfstzoektocht** die wel wat moeilijker is en waarbij her en der toch wat addertjes onder het gras schuilen. Deze tocht richt zich dus eerder op liefhebbers van dit genre zoektochten wat natuurlijk niet belet dat iedereen die het aandurft ook aan deze zoektocht kan en mag deelnemen.

Beide zoektochten zijn beschikbaar in afzonderlijke brochures! Je hebt op dit ogenblik de **HERFSTzoektocht** in handen. Wil je (ook) deelnemen aan de **FOTOzoektocht** dan moet je daarvoor die (anders gekleurde) brochure aanschaffen.



1. **Startpunt** : Deschildre Streekproducten, Maritiem Plein 2 , Oostende Vismijn
2. **Sluis** : oversteken over de deuren.
3. **Slipways**
4. **Vuurtoren Lange Nelle**
5. **Torenflats Oostende Oosteroever**
6. **Ensorpark**
7. **Cityriver**
8. **Batterij Hundius**
9. **Fort Napoleon**
10. **Duin en Zee**
11. **Nieuw vlonderpad**
12. **Spinoladijk**
13. **Halve Maan**
14. **Windmolenindustrie**

Lengte: 3,9 km.

- **Centrum stad en Zeedijk bereikbaar voor wie dat wenst via de gratis veerdienst. ( vertrekt bij het parkeerplein aan de start ) Geen verplicht deel van het parcours.**
- **Ter hoogte van de Halvemaan Dijk ( 13 ) kan je de oostelijke strekdam vrij bezoeken. (geen verplicht deel van het parcours, maar zeker de moeite waard.)**

### Hoe de start bereiken?

- \* Vanaf het Kennedy Rondpunt (kop autostrade) volg je de richting Bredene/Blankenberge.
- \* Verkeerslichten RD - rondpunt RD – 2x Verkeerslichten RD.
- \* Voorsorteren voor volgende verkeerslichten L.
- \* Bij splitsing even R meevolgen (Hendrik Baelskaai) en daarna viersprong L.
- \* Volg bij einde R en volg tot bij de Vismijn.
- \* Hou de gebouwen aan je rechterzijde tot je het vroegere kantinegebouw bereikt.
- \* Even R en L tot op het plein waar je kan parkeren (hier of in de buurt van de Vismijn).

### Vanaf de Dienst voor Toerisme:

Wandel op de zeedijk naar R tot bij de veerdienst. ( ca 900 m ) Aankomst = startplaats zoektocht.

# Herfstzoektocht Oostende Oosteroever Reglement

---

1. De Herfstzoektocht loopt van 1 augustus tot en met zondag 3 november 2024. Deelnemingsformulieren zijn te bekomen aan de prijs van **11 euro** bij :
  - Deschildre Streekproducten, Maritiem Plein Oosteroever Oostende. Vanaf september niet maandag.
  - WRV , website: [www.wrvzoektochten.be](http://www.wrvzoektochten.be)
  - De formulieren zijn ook verkrijgbaar bij de dienst voor toerisme, Monacoplein (bij Kursaal).
2. De wegbeschrijving moet worden gevolgd maar bevat geen valstrikken. Ze is enkel bedoeld om je bij de plaatsen te brengen waar vragen moeten worden opgelost. Voor de duidelijkheid zijn de wegopdrachten genummerd. Op een aantal interessante plaatsen zal je ook extra toeristische informatie aantreffen in een kadertekst tussen de wegopdrachten. Gebruikte afkortingen/tekens: L = Links afslaan, R = Rechts afslaan, RD = Rechtdoor gaan. HNV = hier niet vermeld, < = minder dan , > = meer dan .
3. Door zijn deelname aanvaardt de deelnemer dit reglement. De organisatoren verklaren nadrukkelijk dat voor deze zoektocht **geen extra verzekering** werd afgesloten. **De deelnemers aanvaarden daarom dat de organisatoren niet verantwoordelijk zijn voor gebeurlijke ongevallen.**
4. Met alles wat in de wegbeschrijving of in de vragen tussen dubbele aanhalingstekens vermeld staat, wordt een TEKST bedoeld. Vb.: "Kapel" = het WOORD 'kapel'. Lettertype, grootte, vorm of kleur van de letters speelt GEEN rol. Vb. "STRAAT" = "straat" maar "STRAAT" ≠ "STAART".
5. Met alles wat in de wegbeschrijving of in de vragen NIET tussen dubbele aanhalingstekens vermeld staat, wordt een voorwerp bedoeld of een afbeelding van een voorwerp, persoon of dier. De afbeelding mag steeds gelijkgesteld worden met het werkelijke voorwerp, persoon of dier.
6. Met 'in de onmiddellijke omgeving van ...' wordt bedoeld: 'binnen een straal van 5 meter van ...' (met inbegrip van het voorwerp of de aangeduide plaats zélf). Met 'in de omgeving van ...' wordt bedoeld: 'binnen een straal van 25 meter van ...' (met inbegrip van het voorwerp of de aangeduide plaats zélf). Waar we 'nabij' gebruiken bedoelen we een maximum afstand van 3 meter.
7. Zoek geen oplossingen achter vensterglas, brandglasramen, uitstalramen of vensters van woningen. De gegevens achter beschermglas (vb. ter bescherming van een heiligenbeeld) alsook in het glas gegraveerde ( of op het glas aan de binnenzijde geschilderde) tekst of afbeeldingen tellen wel mee!
8. De klinkers van ons alfabet zijn: a, e, i, o, u, y. De ij bestaat uit 2 letters!  
Enkel de volgende cijfers komen in aanmerking voor het oplossen van de vragen:  
De Arabische cijfers: 0, 1, 2, 3, 4, 5, 6, 7, 8, 9.  
De Romeinse cijfers met hun respectievelijke waarde tussen haakjes:  
I (= 1), V (= 5), X (= 10), L (= 50), C (= 100), D (= 500), M (= 1000)
9. **Uitdrukkingen** in Prisma (**cursieve druk!**) hebben, zoals in zoektochten vrij algemeen gebruikelijk, ook in deze zoektocht voorrang op de 'gewone betekenis'. Hiervoor gebruikten we de uitgaven met oranje kaft EN de recentere Belgische editie met rood-zwarte kaft.
10. Voor de algemene woordbetekenis werd **geen gebruik gemaakt van Prisma !!!** We nemen dus steeds de 'gewone gangbare' betekenis zoals jij en ik die wellicht kennen. Daarbij weze wel opgemerkt dat sommige woorden ook in het 'gewone' taalgebruik meer dan één betekenis kunnen hebben. (Voorbeeld: kapel = bedehuis maar ook een muziekkorps) Voor vragen met een puzzelelement (verborgen, scrabble, enz...) kan het gebruik van dit woordenboekje eventueel **wel** nuttig zijn.  
Beweer voor deze zoektocht dus vooral **NIET** dat wegens een Prisma-betekenis vleermuizen geen vleugels hebben, dat locomotieven auto's zijn of dat metalen stangen altijd rond moeten zijn. Onderweg vermelde gegevens hebben voorrang op welke Prisma-betekenis dan ook. Bij de vermelding "Residentie Zeedijk" wordt dus **geen** vorstelijk verblijf bedoeld.
11. Wat de samensteller meedeelt moet als waarheid aangenomen worden.
12. Elke vraag moet beantwoord worden! Elke vraag eindigt met een vraagteken. Soms wordt in plaats van een vraag te stellen, een opdracht gegeven. Deze opdracht moet dan ook uitgevoerd worden. Bij een vraag gevolgd door "M.A.:" (= Mogelijke Antwoorden) dienen alle verschillende correcte antwoorden (te kiezen uit de opgegeven keuzemogelijkheden) worden gegeven. Let op : het aantal antwoorden kan bij dergelijke vragen één zijn maar ook meerdere antwoorden kunnen correct zijn, ZELFS al is de vraag zo gesteld dat het lijkt alsof er slechts één antwoord wordt verwacht. Bij een vraag gevolgd door K.U. (= Kies Uit) is er

slechts één antwoord correct (te kiezen uit de opgegeven keuzemogelijkheden). Er is geen enkele vraag waar je niet op kan antwoorden. Dit betekent dat je nooit kunt antwoorden met “strikvraag”, “onmogelijk”, “onbepaald”, “nul”, “zero”, “0”, “niets”, ... tenzij een dergelijk antwoord bij de opgegeven keuzemogelijkheden vermeld is.

13. Wanneer een bepaald lidwoord (‘de’ of ‘het’) wordt gebruikt in een vraag of opdracht (vb. Hoeveel letters komen er voor op het straatnaambord?) dan dien je voor ieder straatnaambord afzonderlijk een antwoord te noteren op het antwoordenblad. (vb. veronderstel dat er 4 straatnaamborden zijn met respectievelijk “Kerkstraat”, “Kerkpad”, “Paddestraat” en “Veldwegje” dan moet geantwoord worden met: 10 – 7 – 11 – 9. (=vier afzonderlijke antwoorden)  
Wanneer dezelfde vraag gesteld wordt met ...op een straatnaambord?, dan is het antwoord: 37 (dit is één antwoord, nl.  $10+7+11+9 = 37$ ).
14. Zoek geen valstrikken in het gebruik van voorzetsels zoals op, in, aan, bij, .... . Met ‘op of aan een gevel’ wordt steeds bedoeld :‘op één of andere manier verbonden of bevestigd aan die gevel’. Zo mag een gegeven, dat voorkomt op een bord dat op één of andere manier is bevestigd in, op of aan een gevel als een geldig gegeven worden beschouwd.
15. Wanneer ‘hier’ wordt gebruikt in een vraag of bij een opdracht, dan heeft dit nooit betrekking op de zoektochtenbundel zelf.
16. Bij gebruik van het voegwoord ‘EN’ bedoelen we ‘zowel het ene als het andere’. Bij gebruik van ‘OF’ bedoelen we ‘ofwel het ene, ofwel het andere, ofwel beide’. Bij gebruik van ‘OFWEL’ gaat het over ‘ofwel het ene, ofwel het andere, maar niet beide’.
17. Een= onbepaald lidwoord. Eén = één = 1, niet meer en niet minder. Een opgegeven getal moet steeds correct worden weergevonden (vb. 4 bomen  $\neq$  3 bomen).
18. Een deel van een geheel waaraan je duidelijk het geheel herkent is geldig (als er dus naar een leeuw gevraagd wordt, en je vindt een leeuwenkop, dan telt dit voor een leeuw).
19. Toevallig aangebrachte zelfklevers, affiches en echte vlaggen tellen niet mee.
20. Het is steeds verboden om private grond te betreden om vragen op te lossen.
21. Volgens gegevens’ zijn gegevens ter plaatse en/of gegevens die vermeld zijn in deze zoektochtenbundel, tenzij expliciet wordt bepaald over welke gegevens het gaat (vb. volgens gegevens TER PLAATSE).
22. Noteer je antwoorden op de schrijfwijze zoals die ter plaatse wordt gebruikt. Vb. 1914  $\neq$  I9I4
23. De antwoorden moeten in de juiste volgorde worden ingevuld in de vakjes op het antwoordenblad. Het schrappen, wijzigen, doorhalen, gommen, onleesbaarheid... van de antwoorden op het antwoordenblad kunnen als fout worden aangerekend.
24. Wijzigingen tijdens de looptijd van de zoektocht zijn soms niet te vermijden. Ze zullen worden uitgehangen bij het startpunt en/of gepubliceerd worden op onze website [www.wrzoektochten.be](http://www.wrzoektochten.be).
25. Het antwoordenblad moet **ten laatste op maandag 4 november 2024** worden ingezonden op volgend adres : **Willy Elst, Ravelingenstraat 18, 8400 OOSTENDE** of via e-mail: [info@wrzoektochten.be](mailto:info@wrzoektochten.be) .
26. Iedere deelnemer die zijn antwoordenblad tijdig indient, heeft recht op een prijs. De prijsuitreiking vindt plaats op **zondag 24 november 2024** om **19u30** in de feestzaal **DE KROON, Esenplein 8 (nabij de kerk), Esen-Diksmuide**. Als je niet aanwezig kan zijn vaardig je liefst iemand af om de prijs in ontvangst te nemen. Als ook dat onmogelijk is kan je de prijs nog tot eind december ophalen bij Willy Elst, Ravelingenstraat 18, 8400 Oostende : uitsluitend in de NAMIDDAG of AVOND en bij voorkeur na telefonische afspraak op 059.330732. Na 1 januari blijven eventueel niet afgehaalde prijzen automatisch eigendom van WRV.



Vergeet ook niet te antwoorden op onderstaande schiftingsvragen:

**Schiftingsvraag 1: Geef het bonusnummer (reservegetal) van de trekking van Za. 9 nov. 2024.**

**Schiftingsvraag 2: Geef de laatste drie cijfers van het Joker+ getal van de trekking van Za. 9 nov. 2024.**

## Wegbeschrijving en Vragen:

### 1. Start bij Deschildre-streekproducten. ( Maritiem Plein 2)

		<p><i>Formulieren en natuurlijk ook een natje en een droogje hier verkrijgbaar. Vanaf september gesloten op maandag.</i></p> <p><i>Onze gastheer (voor de zoektochten) verzorgt hier de smaken van Vlaanderen! Lokaal, ambachtelijk, traditioneel.</i></p>
---	---	--

In de wetenschap dat deze zaak dus in september gesloten is (of was) op maandagen kunnen we door eens op de kalender te kijken, bepalen wat het antwoord op de eerste vraag moet zijn.


**Vraag 1: Hoe vaak wordt of werd (afhankelijk van de datum van je bezoek natuurlijk) deze zaak gesloten in de maand september van dit jaar?**

Het hierboven afgebeelde logo met hartje is (een deel van) het logo van het Vlaamse Erfgoedlabel der Streekproducten.

**Vraag 2: Hoeveel keer komt (dit deel van) dat logo hier voor op de voorgevel van deze zaak? (gewoon tellen, geen val, let ook niet op de kleuren)**

**M.A.: minder dan 6x – 6x – 5x – 4x – 3x – 2x – 1x – meer dan 1x.**

### 2. Wandel even rond het MRCC gebouw (de vroegere kantine)

	<p><i>Dit oorspronkelijk uit 1930 daterende gebouw deed vroeger dienst als bestuursgebouw van de Oostendse vismijn met o.a. ook een ruime kantine maar werd recent volledig gerenoveerd. Het is nu de hoofdzetel geworden voor het MRCC = Maritiem Reddings- en Coördinatie-Centrum en voor de scheepvaartbegeleiding. Port Control Oostende (begeleiding bewegingen in de haven), de Radio Maritieme Dienst van Defensie en sinds kort ook het Oceanografisch Meteorologisch Station (weerberichten voor de kust) zijn alle in dit Art-Deco gebouw gevestigd.</i></p> <p><i>Architecten: J. Minnaar en M. Delens, beiden uit Gent.</i></p>
---	---

**Vraag 3: Welk van volgende gegevens komt NIET voor op of aan dit MRCC gebouw?**

**M.A.: leeuwen – pijlen – vis – pijp – sigaar – safe – boom – “1”.**

**3. Ga in de richting van de sluis en steek deze via één van de sluisdeuren over.** (de oranje pijlen geven aan welke sluisdeur je kan gebruiken)

<p><i>Deze schutsluis tussen de havengeul en het visserijdok werd, samen met de twee betonnen sluisgebouwtjes gebouwd in 1937. De sluisdeuren werden in 2022 grotendeels vernieuwd en je kan er veilig over wandelen (als ze in gesloten toestand staan natuurlijk 😊). Zelfs rolstoelers genieten sinds kort de luxe van goed bruikbare oprijplaten. Afhankelijk van de getijden kan het zijn dat je moet oversteken aan de kant van de havengeul OF aan de kant van het visserijdok.</i></p>
---

**4. Wandel in de richting van het oude schip.** ( RD als je de linker sluisdeur nam )

Op het bord met “Twee slipways in de Buskruitstraat” zien we een aantal getallen die bestaan uit VERSCHILLENDE cijfers.. Het grootste dergelijk getal (in waarde) op dit bord bestaat uit vijf cijfers.

**Vraag 4: Wat is de grootst mogelijke som van de cijfers van het uit vijf verschillende cijfers bestaande getal?**



Bemerk hier de twee slipways uit 1931. Een kleinere van 500 ton en een grote met een vermogen van 1000 ton die sinds het kapseizen van een schip in 2012 buiten dienst is. Er zijn plannen om deze terug in dienst te nemen. Laten we hopen dat dit stukje industrieel erfgoed inderdaad weer tot 'leven' kan gewekt worden. Zo werkt een slipway: de houten draagconstructie laat men met de grote ketting in het water zakken waarna het schip er gewoon in vaart. Na het nodige vastsjorren wordt de hele constructie (nu MET schip) weer op het droge getakeld.



Hiernaast een (gedeeltelijke) afbeelding van het vissersschip O.225 bij een onderhoudsbeurt in één van deze slipways. Als je hier even goed rondkijkt ontdek je allicht wat de naam was van dit schip!

**Vraag 5: Wat is de – hier wel degelijk vermelde – naam van dit schip?**

### **5. Voorbij de slipways onmiddellijk R. (Slipwaykaai)**

Of hij ook figuurlijk bij iemand op een wit voetje stond is ons niet bekend, maar in deze straat staat zijn naam wel tot twee keer toe letterlijk op een wit voetje. Niet zo vlotjes leesbaar maar toch...

**Vraag 6: Welke familienaam staat hier tot tweemaal toe letterlijk op een wit voetje? (geen val!)**

**K.U.: DE KEYSER - DE KEISER – DE KEYZER – DE KEIZER – DEKEYZER – DEKEIZER.**

Op het bord met o.a. "CLIMATE CHANGE" komt een woord voor waarmee men telkens met drie in dat woord opeenvolgende letters tot vijf maal toe een drie letters tellende diernaam kan scrabbelen!

**Vraag 7: Welk woord bedoelen we? (geen val!)**

### **6. R over de blauwe brug en vervolg RD op de Hendrik Baelskaai. (gebruik het brede linker voetpad)**



De Oosteroever is sinds enkele jaren het toneel geworden van een totale metamorfose. De gekende skyline van Oostende met als hoogbouw enkel De Mast en vooral de Europabuilding werd hierdoor grondig 'verbouwd'. Langs deze Hendrik Baelskaai waren eertijds (niet zo heel lang geleden) tientallen grotere en kleinere ambachtelijke bedrijven gevestigd die ten dienste stonden van de visserij en de scheepvaart. Wie ze gekend heeft denkt er ongetwijfeld toch wel met enige nostalgie aan terug.

### **7. Voorbij 'Marina' en 'Design Oostende' L tussen paaltjes.**

### **8. RD tot bij de betonnen steen; daar onmiddellijk R tussen paaltjes. Maar eerst:**



Behalve het uitzicht op de toch wel erg hoge torenflats zie je hier ook een merkwaardig betonnen element staan, waarvan je je wellicht afvraagt wat dat hier staat te doen. Het gaat om een deel van de Berlijnse Muur! Deze 45 km lange muur tussen Oost – en West Berlijn kwam er in 1961 en zou er blijven tot aan de val van de Muur in 1989. Een gebeurtenis die allicht in het geheugen van de ouderen onder ons gegrift staat. Het officiële einde van de Koude Oorlog.

Bij het door de Versluys groep bij een veiling aangekochte onderdeel van de zogenaamde 'hinterlandmuur' hebben we nog een 'gewichtig' vraagje in petto. In de veronderstelling dat dit element een gemiddelde dikte heeft van 40 cm kan je, samen met de hier vermelde gegevens het soortelijk gewicht bepalen van het gebruikte beton... Beschouw het element als één groot blok L x B x Dikte.

**Vraag 8: Wat is dan het soortelijk gewicht van het voor dit element gebruikte beton? (Even rekenen dus)**  
M.A. : meer dan 2200 kg/m<sup>3</sup> - minder dan 2200 kg/m<sup>2</sup> - ca 2193 kg/m<sup>3</sup>.

### 9. Einde weg bij ketting L.

### 10. Viersprong L. (maar wandel R even tot bij het bord over de 'City River')




Deze vrij brede straat maakte het mogelijk om er in het midden een soort bovengrondse rivier in aan te leggen. Ze zou vooral moeten dienen om overvloedig regenwater af te voeren, maar er is ook een voorziening om met pompen een constante waterstroom te creëren.

Dit niet echt spotgoedkope project vervangt de 'gewone' straatgoten en is ook bedoeld om in het tweede deel van de Victorialaan het regenwater in de grond te laten trekken.

**Vraag 9: Zouden we het een keertje heel erg cryptisch mogen doen? We zijn er ons van bewust dat de volgende vraag niet echt de eenvoudigste van de zoektocht zal zijn 😊 . Welk woord dat hier voorkomt op het bord met "CITYRIVER" kunnen we cryptisch omschrijven als 'Streken in Zuid- Afrika' ?**

### 11. Volg langs het water tot bij de blauwe brug

### 12. Blauwe brug R en onmiddellijk na de brug RD. (Hou 'Lange Nelle' aan je rechterzijde)



Deze vuurtoren is in de volksmond gekend als "Lange Nelle". Het is al de derde Oostendse vuurtoren op deze plaats (eerder was er ook al eentje aan de overzijde van de vaargeul). Met zijn hoogte van 65 meter boven zeeniveau begeleidt hij al sinds 1947 de schepen veilig naar de Oostendse haven. Elke tien seconden zijn er drie lichtflitsen die samen aangeven dat dit de vuurtoren van Oostende is.

De lichtbron was tot 2022 een halogeenlamp gecombineerd met een stel fresnel lenzen. Voor de natuurkundigen onder jullie voegen we er nog aan toe dat ze een lichtstroom van 50.000 lumen produceerde of een lichtsterkte van bijna 2 miljoen candela. Daar kunnen wij (en jullie) thuis nog niet eens van dromen 😊.

Recent werd de lamp – als dit volgens de planning verlopen is tenminste – vervangen door een even lichtsterke ledlamp.

**Vraag 10: Wat is, volgens hier te vinden gegevens, de morsecode voor de letter O van Oostende?**

M.A.: lang kort lang – lang lang kort – driemaal lang – driemaal kort – kort – lang .



Hiernaast een foto van het logo van Natuurpunt dat je hier (en ook verderop op het parcours trouwens) op een bord aantreft.

**Vraag 11: Welk overbodig woord tref je aan in de zin onmiddellijk hieronder?**  
De correcte zin telt geen 11 maar slechts 10 (= tien) woorden.

En... als we dan toch dat bord aan het bestuderen zijn:

**Vraag 12: Wie is of was vermoedelijk de fotograaf van iets dat (of iemand die) op dit bord te zien is? M.A.: Anthony – Antony – Ypres – kan ik niet weten – Wieltje.**



**13. Bij "uitgezonderd" R aanhouden en 50 meter verder schelpjespad R.**

**14. Einde schelpjespad L. (Vuurtorendok West)** Maar los hier eerst volgende vraag op:

In Prisma moet je me helemaal niet zoeken.

Op het bord met "HUNDIUS" zal je meer succes boeken.

Voor de 'man van Blokken' is mijn naam iets knetterts.

Hij is dan ook niet beknopt en telt liefst 19 letters.

En toch beschrijft mijn naam mijn uitzicht.

Vind wat ik ben en in je ogen verschijnt het licht.

**Vraag 13: Wat ben ik?**

**M.A.: 'n insect – 'n kikker – 'n larve – 'n vlinder – 'n pop – 'n imago.**




*Kustbatterij gebouwd door Russische en Oekraïense krijgsgevangenen vanaf 1942. Vanaf 1950 tot midden de jaren '80 gebruikt door de Belgische marine als radiostation. Zoektochtsamensteller Willy (alias Wieltje) was hier ooit werkzaam als technicus 😊. De drie verdiepingen tellende hoofdbunker die je hiernaast op een satellietfoto ziet is bereikbaar via het ingangsgebouwtje en een vrij lange ondergrondse tunnel.*

Vanaf de oude toegang van 'batterij Hundius' tot wegopdracht 15 gaan we op zoek naar een woord van maar liefst 18 letters dat hier meermaals – zij het niet altijd even gemakkelijk leesbaar – voorkomt op 'n voorwerp langs je wandelweg.

**Vraag 14: Waarvoor staat de fabrikant van dat voorwerp garant? (Geen val.)**

**15. Volg RD tot de parking bij fort Napoleon.**



*Dit in opdracht van Napoleon door Spaanse krijgsgevangen en lokale opgeëiste werklieden gebouwde vijfhoekige fort moest, samen met een tweede dergelijk fort op de plaats waar nu de Wellington renbaan ligt, instaan voor de verdediging van Oostende tegen de 'Engelsen'. Het werd gebouwd vanaf 1811 en ruim 8 miljoen bakstenen later voltooid in 1814. De muren zijn ruim 2 meter dik.*

Volgende vraag oplossen met gegevens op het bord met "FORT NAPOLEON" in de omgeving van deze voor het fort bestemde parking. **Vraag 15: De muren van dit fort:**

- A. Zijn gehoorzaam?
- B. Dragen sporen?
- C. Vormen een zeshoek?
- D. Spreken zacht (zonder de stembanden te gebruiken)?
- E. Zijn op initiatief van Erfgoed Vlaanderen volledig gerestaureerd?

(Telkens antwoorden met JA of NEE.)

**16. RD en bij einde Vuurtorenweg L.**

Zoals ik hier vermeld ben, heb ik nooit bestaan! Kan ook moeilijk want dan zou ik genoemd zijn naar een bundel die geen zin heeft om iets te doen 😊 In werkelijkheid moest er een 19<sup>de</sup> bij maar dan nog bekom je een straatnaam die jaren geleden vervangen werd door een 'nieuwe'.

**Vraag 16: Welke op dit plan voorkomende straatnaam wordt met deze omschrijving bedoeld?**

**17. "Uitgezonderd" L. (domein Duin en Zee betreden)**

Bemerk aan de linkerkant een groot aantal stenen bollen. We zouden kunnen vragen om ze gewoon te tellen maar we willen ook graag eens jullie fantasie een beetje kietelen. Stel je daarom voor dat die stenen bollen in feite AARDBOLLEN zijn! Het maakt niet uit of ze volledig rond zijn.

**Vraag 17: Hoeveel aardbollen bemerk je hier dan?**

**K.U.: 26 – 27 – 28 – 29 – 30.**

Een niet al te grote sticker (die zeker meetelt) hier doet ons denken aan de uitspraak van Wout Van Aert na de aankomst van de E3 Saxo Classic in 2023: 'Ik moet just niks'.

**Vraag 18: Met welke letter begint de, in de onmiddellijke omgeving van de bedoelde sticker voorkomende, naam van een Vlaamse stad?**

**M.A.: O – P – B – R – A – K – E – L.**

**18. Driesprong met opnieuw "Uitgezonderd" RD.**

**19. Bij hondenpoepbuis R richting gebouwen.**



Duin en Zee is in oorsprong vooral een uitgebreid jeugdverblijf maar is geëvolueerd naar een meer algemeen zalencentrum voor groepen van 50 tot wel 1000 personen. Vooraan op het domein zijn er de recentere gebouwen van het JVC (jeugd vakantie centrum). Aan de achterzijde een vlonderpad dat rechtstreeks naar de zee (Spinoladijk) leidt.

**20. Onmiddellijk na "levensgevaar" L smal pad tussen twee gebouwen.**

**21. Maar kijk eerst even rond op het speelpleintje aan je rechterzijde.**

Dit speelpleintje werd recent geheel vernieuwd waarbij nogal wat attributen verwijzen naar het thema 'duin en zee'. Daarover volgende vraag:

**Vraag 19: Antwoorden met 'ja' of 'nee' naargelang ze hier op dit speelplein wel of niet afgebeeld zijn, voor elk van de hieronder genoemde dieren:**

<b>honden</b>		<b>schaaldieren</b>		<b>krabben</b>		<b>slakken</b>	
<b>Vissen</b>		<b>vlinders</b>		<b>meeuwen</b>		<b>zeepaardjes</b>	

**22. Volg de bocht naar R en even verder L het houten pad bewandelen.**

Dit even boven de zandgrond van de duinen gelegen houten pad werd recent heraangelegd. Zelfs met de rolstoel perfect bruikbaar. Bij de dijk aangekomen moet je er dan wel in slagen om de rolstoelhelling te overwinnen. En dat ... is soms alles behalve eenvoudig. De helling raakt nogal eens onder het zand en daar geraak je met een rolstoel heus niet door. 😊

**23. Zeedijk (Spinoladijk) L.**




Bij het begin van de Tachtigjarige Oorlog was Oostende een eenvoudig vissersstadje met ongeveer 3000 inwoners. Omdat Oostende rond 1600 in handen bleef van de Noordelijke Nederlanden werd de stad omgevormd tot een heuse vestingstad. Daarop volgde in 1601 het bloedige beleg van Oostende dat enkele tienduizenden doden zou kosten. Nadat eind 1603 de Spaanse bankier Spinola het opperbevel kreeg over de Spaanse troepen werd de strijd in 1604 beslecht. Spinola zorgde er daarna mee voor dat Oostende herbouwd werd en liet dijken en kanalen (o.a. het kanaal naar Brugge) aanleggen. De huidige Spinoladijk dateert overigens pas van 1903.

Daar is volgens Prisma niets tegen in te brengen. 😊

**Vraag 20: Vervolledig zoals tijdens je wandeling op de Spinoladijk te vinden: "11 – 10 – ..."**

*Wandelend op deze Spinoladijk passeer je aan je linkerkant opnieuw de bunkers van de batterij Hundius. Op oude foto's zou je kunnen zien dat er bijzonder hoge houten masten opgetrokken waren. Tussen deze masten werden antennedraden gespannen. Hier in deze bunkers was dus het ontvangerstation gevestigd. De telegrafisten bedienden van hieruit de zenders die opgesteld stonden in Bredene op een afstand van zo'n 2 km van hier. Ook daar trof je die hoge houten masten aan. Over die bunkers nog volgend merkwaardig detail: de bunker in Bredene droeg het nummer 50 (punt 50), de hoofdbunker hier het nummer 147 (punt 147). Die nummering volgde uit een nummering van de bunkers van de Atlantic Wall...*



Bij wat hier een beetje een 'verborgen camera' is, bemerk je op een bord een aantal 'boys' (jongens of mannen in het Engels).

**Vraag 21: Hoeveel "BOYS" komen er voor op het bedoelde bord?**

**M.A.: Meer dan 2 – minder dan 2 – meer dan 5 – minder dan 5 – meer dan 8 – minder dan 8.**

Op een bord met o.a. "strandwetenschapper" zijn enkele vlaggen van landen van de Europese Unie afgebeeld. Let voor volgende vraag niet op de merkwaardige vorm of eventuele kleurnuances.

**Vraag 22: Van welk tot de Europese Unie behorend land komt de driekleurige vlag afgebeeld voor op het bedoelde bord?**

**M.A.: België – Nederland – Frankrijk – Groot-Brittannië – Duitsland.**


#### **24. Bij einde van de Spinoladijk R ( Halvemaan dijk ) .**

Bij deze driesprong bemerk je een houten paal met daarop drie bordjes die wandelknooppunten aangeven.

**Vraag 23: Wat is de som van de verschillende cijfers die op 'n bordje op bedoelde paal voorkomen?**

**M.A.: een priemgetal – een even getal – een oneven getal.**

**25. Bij de strekdam driesprong RD. (Staketselstraat) (geen vragen of foto's op de strekdam, maar eventueel wel de moeite om er eens op te wandelen. Bij het einde een prachtig zicht op Oostende!)**



*Dit verdedigingswerk werd al aangelegd ten tijde van het Beleg van Oostende. Tijdens WO I bouwden de Duitsers hier batterij Eylau die tijdens WO II verder uitgebreid werd en dienst deed als FLAK station. (luchtafweergeschut) Vanaf 1950 neemt ook hier de Belgische Zeemacht haar intrek en vestigt er een kustradarstation. Vandaag hoor je regelmatig plannen om er een toeristische trekpleister van te maken maar tot heden zien we daar helaas erg weinig van.*

Bij de toegang tot de strekdam bevinden zich twee straatnaambordjes onder elkaar met op elk van die bordjes telkens één negenletterwoord.

**Vraag 24: Hoeveel keer komt de letter A voor in 'n negenletterwoord op het hier te vinden bordje?**

**M.A.: 1 – 2 – 3 – 4 – 5.**

Bijna bij het einde van deze Staketselstraat zien we aan de rechterzijde een aantal borden van het windmolenbedrijf Otary. Al meteen op het eerste bord kondigt men het einde van het parcours aan! Nee, het einde van ONS parcours is nog niet direct in zicht. Want verderop vind je nog de nodige informatie voor onder andere de volgende vraag.

**Vraag 25: Welk van de volgende twee belangrijke delen van een windmolenpark weegt het zwaarst? Het transformatorstation? De zeekabel?**

**26. Blijf volgen tot bij het gebouw van 'Seapower'. Daar R richting sluis.**



*Bij de huidige gebouwen van bedrijven die zich met windenergie bezig houden, ligt een vrij groot terrein dat voor de bankencrisis al in gebruik was voor de bouw van de eerste grote windturbines op zee. Er werden zes reusachtige draagtorens gebouwd en het transport naar de zee werd een waar huzarenstukje. Door een gebrek aan financiering werden hier later geen molens van dit type meer gebouwd. (maar wel nog veel van een recenter type)*

Ze behoort tot de orde der Decapoda. Ondanks het grote geduld dat deze afbeelding ongetwijfeld gevraagd heeft, ontbreekt er toch iets...

**Vraag 26: Wat ontbreekt er aan het bedoelde afgebeelde dier? (1 antw.)**

Met de gegevens die voorkomen op de door de Delftse kunstenaar Leon Keer zo prachtig geschilderde 'vazen' lossen we volgende vraag op.

**Vraag 27: Welke van onderstaande gegevens komen voor op een van de bedoelde door Leon Keer geschilderde 'vazen'?**

**M.A.: lieslaarzen – bloemen – "Leon" – geen van vorige – hoornen – trap – (dode) bomen – ijs - beren – bergen.**

Omdat de veerdienst erg populair is, wijst een hele reeks wegwijzerbordjes in de omgeving van de sluis en/of de toegang naar het veer (overzijde sluis) de weg.

**Vraag 28: Op hoeveel van de bedoelde bordjes is 'n veerboot afgebeeld? (de foto's op het infoblok niet in aanmerking nemen) M.A.: 6 – 7 – 8 – 9 – 10 – 11 – meer dan 11.**

**27. Steek opnieuw de sluisdeuren over.** Volgende vragen oplossen in de omgeving van de veerdienst.

Vlaggen zijn een symbool voor een bepaald land, gebied of vereniging maar ze kunnen bijvoorbeeld ook aangeven of de koning aanwezig is in zijn paleis en helaas hangen ze soms ook halfstok... Wist je trouwens dat men de kleuren van een vlag beschrijft in de volgorde gezien vanaf de stok en... dat men in conventie de donkerste kleur het dichtst bij die stok hangt! Het moet overigens niet altijd de vlag zijn die duidelijk maakt of iemand thuis is. Kijk hier maar eens naar de vuurtoren: heb je het licht gezien?

**Vraag 29: Wie heeft (of hebben), volgens gegevens, thuis een lichtje met een lichtsterkte van pakweg 2 miljoen candela? (😊) M.A.: Dirk – Kreeft – Willy – Maagd – James – Vis – jullie.**

Nu je nader kennis gemaakt hebt met de oostelijke kant van onze stad, heb je wellicht begrepen dat de 'nieuwe' bewoners uit Oostende, Ostende, Ostend of Ostenda allicht allerlei talen spreken. Gaande van Nederlands over Frans, Duits, Engels en zelfs Italiaans. Maar als je wat verder terugluistert in de tijd hoor je vooral veel visserslatijn 😊,

**Vraag 30: Wat is de voertaal in het hier vermelde Ostende? (logisch afleiden uit hier te vinden gegevens, of desnoods even opzoeken) K.U. Portugees – Grieks – Spaans – Russisch – Chinees.**

**Einde zoektocht bij Streekproducten Deschildre.**

**Willy ( WI EL tje ) en Dirk danken je namens WRV voor het meepuzzelen!**

<b>HERFSTZOEKTOCHT WRV – 2024 – ANTWOORDENBLAD</b>		<b>Nr. : Web</b>
Naam:		
Straat:		Nr.
Postcode:	Plaats:	
E-mailadres:		

- Zal zelf aanwezig zijn op de prijsuitreiking in Esen (Diksmuide) op 24/11/2024 om 19u30.
- Zal zelf niet aanwezig zijn maar prijs wordt afgehaald door: .....
- Prijs zal worden afgehaald bij Willy Elst, Ravelingenstraat 18, Oostende. (namiddag of avond, maak bij voorkeur een afspraak op tel. nr. 059/330732)
- Prijs zal niet afgehaald worden en mag eigendom blijven van WRV.

1						
2	<input type="checkbox"/> minder dan 6x <input type="checkbox"/> 6x <input type="checkbox"/> 5x <input type="checkbox"/> 4x <input type="checkbox"/> 3x <input type="checkbox"/> 2x <input type="checkbox"/> 1x <input type="checkbox"/> meer dan 1x.					
3	<input type="checkbox"/> leeuwen <input type="checkbox"/> pijlen <input type="checkbox"/> vis <input type="checkbox"/> pijp <input type="checkbox"/> sigaar <input type="checkbox"/> safe <input type="checkbox"/> boom <input type="checkbox"/> "1"					
4						
5						
6	<input type="checkbox"/> DE KEYSER <input type="checkbox"/> DE KEISER <input type="checkbox"/> DE KEYZER <input type="checkbox"/> DE KEIZER <input type="checkbox"/> DEKEYZER <input type="checkbox"/> DEKEIZER					
7						
8	<input type="checkbox"/> meer dan 2200 kg/m <sup>3</sup> <input type="checkbox"/> minder dan 2200 kg/m <sup>2</sup> <input type="checkbox"/> ca 2193 kg/m <sup>3</sup>					
9						
10	<input type="checkbox"/> lang kort lang <input type="checkbox"/> lang lang kort <input type="checkbox"/> driemaal lang <input type="checkbox"/> driemaal kort <input type="checkbox"/> kort <input type="checkbox"/> lang					
11						
12	<input type="checkbox"/> Anthony <input type="checkbox"/> Antony <input type="checkbox"/> Ypres <input type="checkbox"/> kan ik niet weten <input type="checkbox"/> Wieltje					
13	<input type="checkbox"/> 'n insect <input type="checkbox"/> 'n kikker <input type="checkbox"/> 'n larve <input type="checkbox"/> 'n vlinder <input type="checkbox"/> 'n pop <input type="checkbox"/> 'n imago					
14						
15	<table border="1" style="width: 100%; border-collapse: collapse;"> <tr> <td style="width: 20%;">A.</td> <td style="width: 20%;">B.</td> <td style="width: 20%;">C.</td> <td style="width: 20%;">D.</td> <td style="width: 20%;">E.</td> </tr> </table>	A.	B.	C.	D.	E.
A.	B.	C.	D.	E.		
16						
17	<input type="checkbox"/> 26 <input type="checkbox"/> 27 <input type="checkbox"/> 28 <input type="checkbox"/> 29 <input type="checkbox"/> 30					

18	<input type="checkbox"/> O <input type="checkbox"/> P <input type="checkbox"/> B <input type="checkbox"/> R <input type="checkbox"/> A <input type="checkbox"/> K <input type="checkbox"/> E <input type="checkbox"/> L							
19	honden		schaaldieren		krabben		slakken	
	Vissen		vlinders		meeuwen		zeepaardjes	
20	<b>11    –    10    –</b>							
21	<input type="checkbox"/> meer dan 2		<input type="checkbox"/> minder dan 2		<input type="checkbox"/> meer dan 5			
	<input type="checkbox"/> minder dan 5		<input type="checkbox"/> meer dan 8		<input type="checkbox"/> minder dan 8			
22	<input type="checkbox"/> België		<input type="checkbox"/> Nederland		<input type="checkbox"/> Frankrijk			
	<input type="checkbox"/> Groot-Brittannië			<input type="checkbox"/> Duitsland				
23	<input type="checkbox"/> een priemgetal		<input type="checkbox"/> een even getal		<input type="checkbox"/> een oneven getal			
24	<input type="checkbox"/> 1		<input type="checkbox"/> 2		<input type="checkbox"/> 3		<input type="checkbox"/> 4	<input type="checkbox"/> 5
25								
26								
27	lieslaarzen – bloemen – “Leon” – geen van vorige – hoornen – trap – (dode) bomen – ijs - beren – bergen    (omcirkel de correcte antwoorden)							
28	<input type="checkbox"/> 6	<input type="checkbox"/> 7	<input type="checkbox"/> 8	<input type="checkbox"/> 9	<input type="checkbox"/> 10	<input type="checkbox"/> 11	<input type="checkbox"/> meer dan 11	
29	<input type="checkbox"/> Dirk		<input type="checkbox"/> Kreeft		<input type="checkbox"/> Willy		<input type="checkbox"/> Maagd	
	<input type="checkbox"/> James			<input type="checkbox"/> Vis		<input type="checkbox"/> jullie		
30	<input type="checkbox"/> Portugees		<input type="checkbox"/> Grieks		<input type="checkbox"/> Spaans		<input type="checkbox"/> Russisch	<input type="checkbox"/> Chinees

<b>Schifting 1:</b>		<b>Schifting 2:</b>	
---------------------	--	---------------------	--

**Maaltijd:** ( 'n heerlijk soepje gevolgd door duivels- of Ardeens gebrad met aangepaste wijnen)

Ik, ondergetekende ..... (naam),  
zal deelnemen aan de maaltijd op **zondag 24 november 2024 om 18 u** en verbind mij ertoe  
hiervoor **ten laatste** op maandag 4 november 2024 ..... (aantal personen) x 31 € over te  
schrijven op het volgende rekeningnummer: IBAN: BE30 4657 3603 3911 , BIC: KREDBEBB met als  
mededeling : “Maaltijd WRV” + het aantal personen.

De maaltijd wordt opgediend om 18u !

Datum : .....

Handtekening: .....

**Gelieve in dit kader niets in te vullen als je niet aan de maaltijd wenst deel te nemen!**

GESCHENKMANDEN 👑 ONTBIJT 👑 BRUNCH 👑 DEGUSTATIES  
WORKSHOPS 👑 GROEPSBEZOEKEN 👑 BEGELEIDE WANDELINGEN



# DESCHILDRE

STREEKPRODUCTEN

BELEVINGSWINKEL 👑 CONCEPTSTORE



**AMBACHTELIJK**  
*Mit liefde gemaakt*

**LOKAAL**

*Authentieke erkende streekproducten*

Maritiem plein 2  
8400 Oostende  
059 70 25 20  
info@deschildre-streekproducten.be  
www.deschildre-streekproducten.be

Wij verhuizen in najaar van 2024  
naar Wandelaarskaai 7/48

**TRADITIE**

*Op grootvaders wijze*